

СОГЛАСОВАНО

Начальник отдела образования
Петродворцового района
Санкт-Петербурга


Л.В. Локтионова
« 30 » 08 2024г.

СОГЛАСОВАНО

Начальник отдела Государственной инспекции
безопасности движения ОМВД России по
Петродворцовому району г. Санкт-Петербурга
майор полиции


В.В. Печёнкин
« 30 » 08 2024г.

УТВЕРЖДАЮ

Заведующий ГБДОУ детского сада № 28
Петродворцового района СПб


О.И. Ильичева
2024г.



ПАСПОРТ

дорожной безопасности образовательной организации

Государственного бюджетного дошкольного образовательного
учреждения детского сада № 28 Петродворцового района
Санкт-Петербурга

Общие сведения

Государственное бюджетное дошкольное образовательное учреждение детский сад № 28 Петродворцового района Санкт-Петербурга.

Юридический адрес ОУ: 198411, Санкт-Петербург, г. Ломоносов, ул. Жоры Антоненко, дом 12, корп. 2, лит. А

Фактический адрес ОУ: 198411, Санкт-Петербург, г. Ломоносов, ул. Жоры Антоненко, дом 12, корп. 2, лит. А.

Руководитель ОУ: Ильичева Ольга Ивановна 453-52-34

Специалист отдела образования, курирующий вопросы профилактики детского дорожно-транспортного травматизма:
главный специалист Потапова Ольга Ивановна 576-17-06

Закрепленный за ОУ работник Госавтоинспекции:
инспектор по БДД Кольцова Вера Александровна 573-53-25

Ответственный за организацию работы по профилактике детского дорожно-транспортного травматизма в ОУ:
старший воспитатель Голофастова Ирина Александровна 422-04-57

Руководитель или ответственный работник дорожно-эксплуатационной организации, осуществляющей содержание уличной дорожной сети:
ГУДСП «Петродворцовое» 428-73-70

Количество воспитанников - 120

Наличие уголков по БДД - уголки в 4 группах

Наличие автогородка (площадки) по БДД – элемент автогородка (перекресток) – 1 шт.

Наличие автобуса в ОУ нет

Время работы ОУ: с 07.00 до 19.00.

Телефон ОУ: 422-04-57

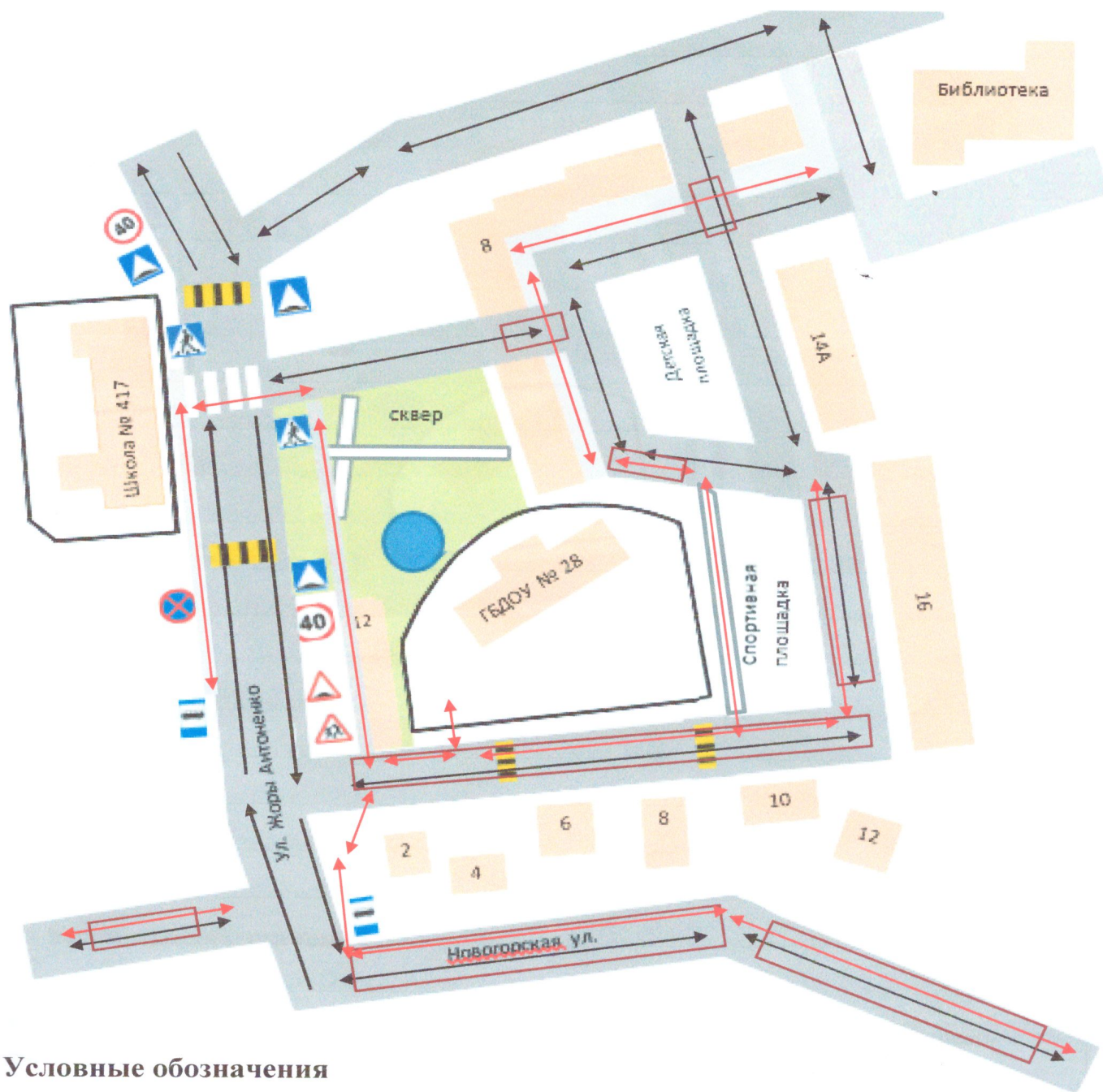
Содержание

I. Планы-схемы ДОУ.

- 1) район расположения ДОУ, пути движения транспортных средств и детей;
- 2) маршруты движения организованных групп детей от ДОУ к библиотеке поселка Мартышкино;
- 3) пути движения транспортных средств к местам разгрузки/погрузки и рекомендуемых безопасных путей передвижения детей по территории ДОУ.

І. Планы-схемы ОУ.

План-схема (1) района расположения ОУ, на пути движения транспортных средств и детей (воспитанников)

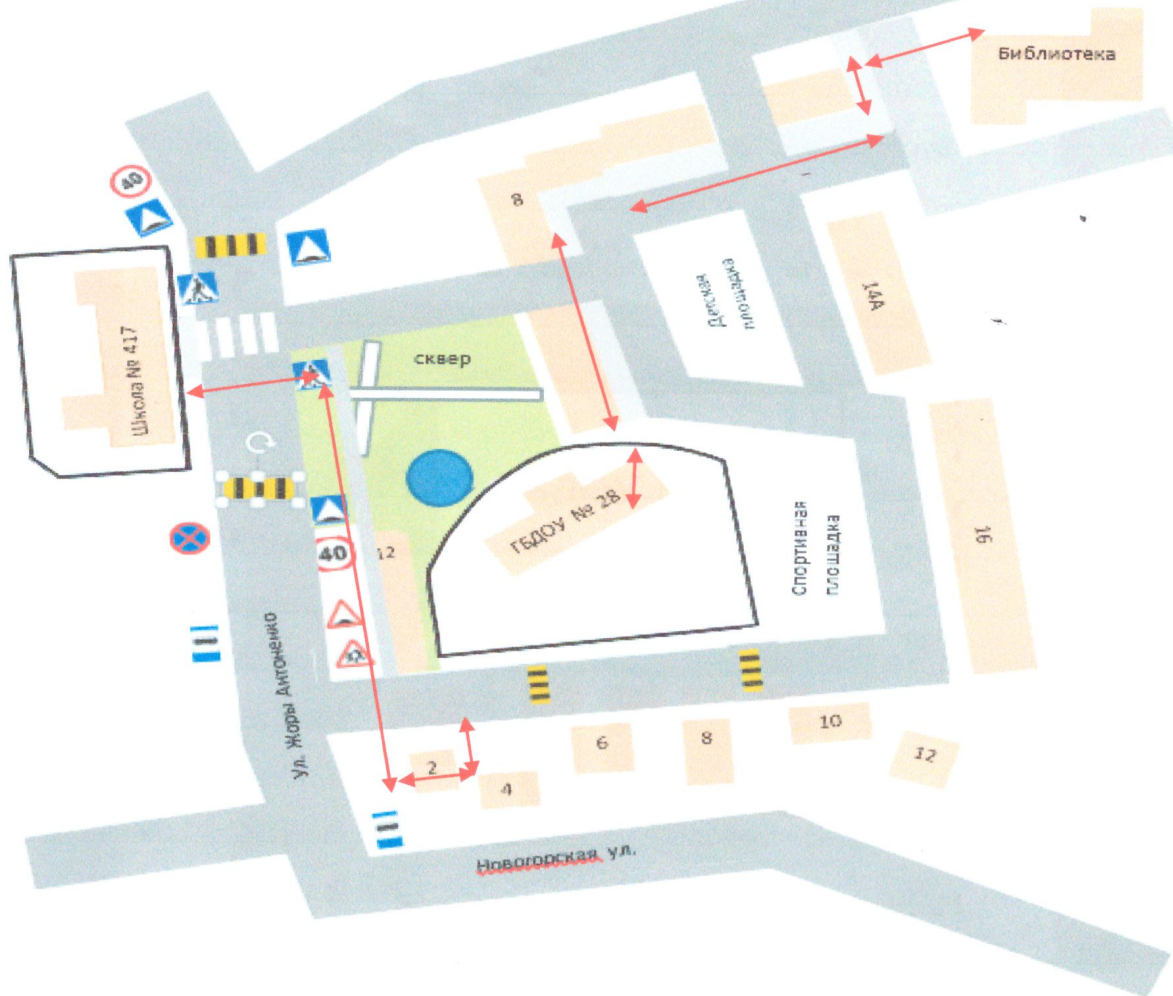


Условные обозначения













Дорожные знаки

	«Место остановки автобуса и (или) троллейбуса»		«Ограничение максимальной скорости»		Движение транспортных средств
	«Остановка запрещена»		«Искусственная неровность»		Направление движения детей
	«Пешеходный переход»		Пешеходный переход		Проезжая часть
	«Дети»		Искусственная неровность		Тротуар
	«Искусственная неровность»		Опасные участки движения		Жилая застройка

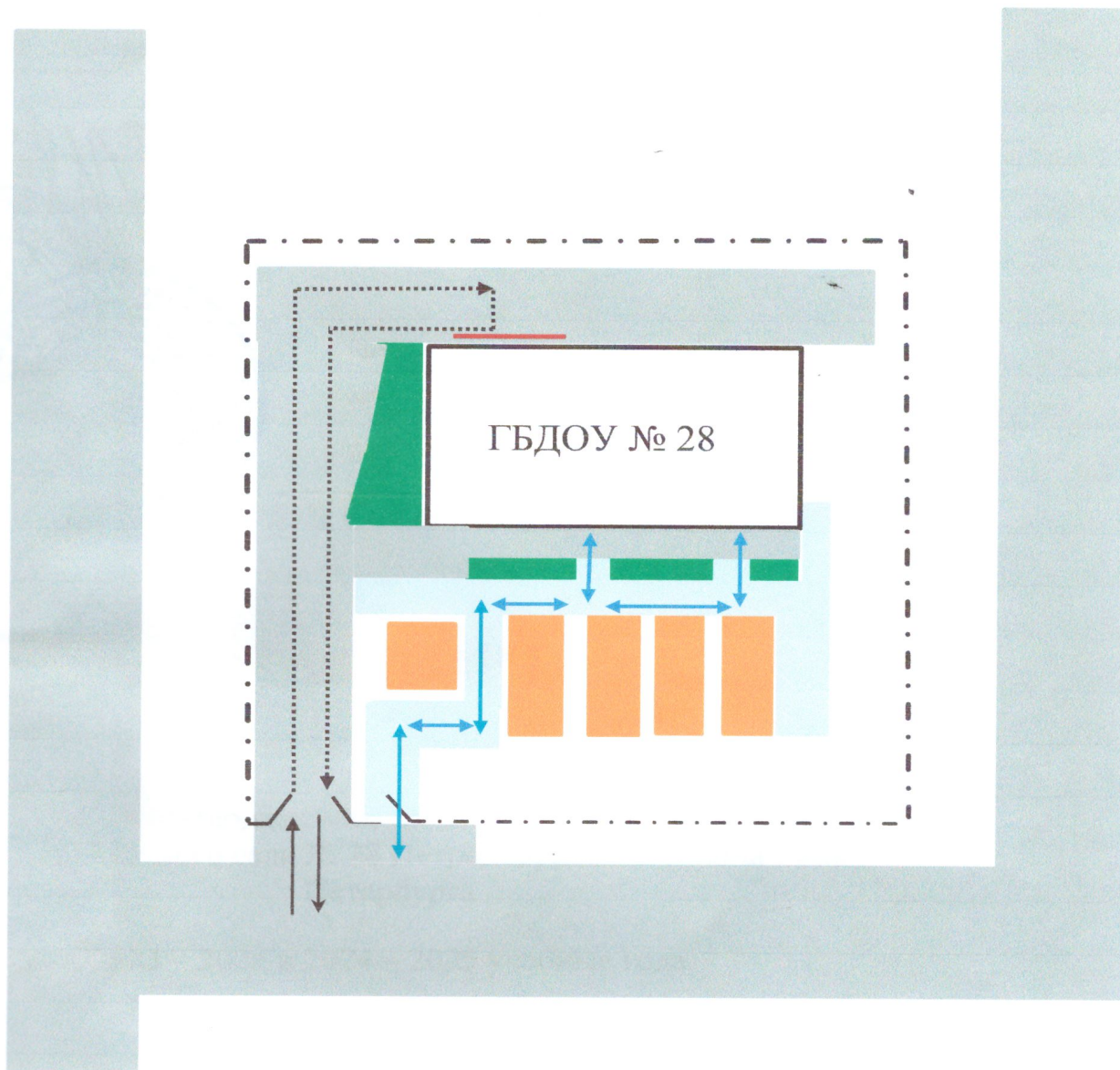
2. Маршруты движения организованных групп детей от образовательной организации к стадиону, парку или спортивно-оздоровительному комплексу










Условные обозначения

	«Место остановки автобуса и (или) троллейбуса»		«Ограничение максимальной скорости»		Проезжая часть
	«Остановка запрещена»		«Искусственная неровность»		Тротуар
	«Пешеходный переход»		Пешеходный переход		Жилая застройка
	«Дети»		Искусственная неровность		
	«Искусственная неровность»		Направление движения детей		

3. Пути движения транспортных средств к местам разгрузки/погрузки и рекомендуемые безопасные пути передвижения детей по территории образовательной организации



-  - въезд/выезд грузовых транспортных средств
-  - движение грузовых транспортных средств по территории ГБДОУ
-  - движение детей по территории ГБДОУ
-  - место разгрузки/погрузки
-  - тротуарная дорожка
-  - прогулочные участки
-  - газон